

SZENTBÉKKÁLLA KÖZSÉG  
ÖNKORMÁNYZATA

GAZDASÁGI PROGRAMJA  
2015-2019.



## A település adottságai

### 1. A település földrajzi fekvése, bel- és külterületének leírása, természeti adottságai

#### 1.1 A település földrajzi fekvése:

Szentbékállai község közigazgatásilag Veszprém megye, Tapolca járáshoz tartozó település. Szentbékállai összterülete 10,70 km<sup>2</sup>, lakosságszáma 2014. január 1-i adatok alapján 212 fő. Népsűrűsége 19,8 fő/km<sup>2</sup>.

Szentbékállai a Káli-medence északi, a Boncsos-tető, a Fekete-hegy, Sátorma-hegy által körbefont területen fekszik. Közelében található a híres kőtenger. A település elhelyezkedéséből nem csupán a különleges panoráma és sok természeti látnivaló adódik, hanem olyan viszonylagos éghajlati védettség is, melynek következtében évente mintegy kétezer órányit süt a nap. Viszonylag kis kiterjedésű határa körben erdős, dombos és csak dél felé nyitott, azonban ez utóbbi nagy része mocsaras.

A tömegközlekedést a helyközi autóbusz járatok biztosítják, amelyek viszonylag kis járatszámban vehetőek igénybe. Ennek pótlását és kiegészítését szolgálhatja a falugondnoki szolgálat a falugondnoki busz igénybevételének lehetőségével a településen élők számára biztosítva jogszabályi keretek között annak használatát.

#### 1.2. A település bel- és külterületei a statisztikai adatok tükrében

Földrészlet statisztika fekvésenként							
fekvés	földrészletek száma	egyéb önálló épületek száma	egyéb önálló lakások száma	összes terület (m <sup>2</sup> )	legkisebb földrészlet terület (m <sup>2</sup> )	legnagyobb földrészlet terület (m <sup>2</sup> )	átlagos földrészlet terület (m <sup>2</sup> )
belterület	289	2	4	328943	54	15503	1138
külterület	295	1	0	8528580	52	1406710	28910
zártkert	546	1	0	1840979	12	128658	3372
<b>ÖSSZESEN</b>	1130	4	4	10698502			

Földrészlet statisztika művelési áganként						
művelési ág	földrészletek száma	alrészletek száma	összes alrészlet terület (m <sup>2</sup> )	legkisebb alrészlet terület (m <sup>2</sup> )	legnagyobb alrészlet terület (m <sup>2</sup> )	átlagos alrészlet terület (m <sup>2</sup> )
erdő	83	88	3309435	556	1266710	37607
fásított terület	33	36	26598	399	1466	739
gyep (legelő)	91	108	1017425	203	112732	9421
gyep (rét)	263	276	817590	78	91593	2962
gyümölcsös	53	55	258638	278	58592	4703
kert	67	72	64185	168	2147	891



<b>kivett</b>	406	408	1086552	12	220029	2663
<b>szántó</b>	155	201	3255015	414	149642	16194
<b>szőlő</b>	240	272	863064	205	39387	3173

Forrás: www.takarnet.hu

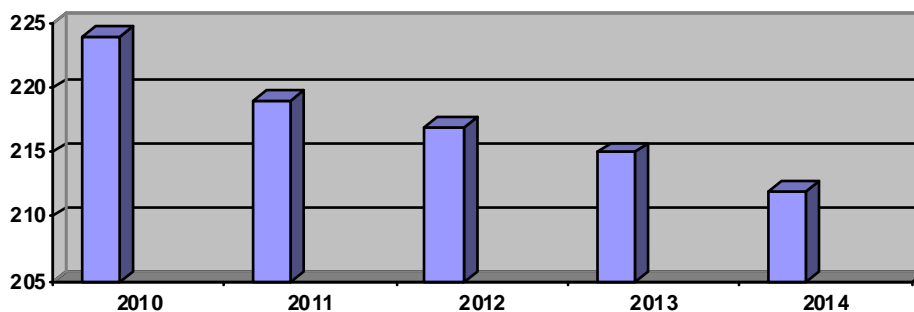
## **2. A település szociometriai és demográfiai leírása**

A község az 1970-es évekig normál életét élte, azonban ezt követően mégis hanyatlani kezdett a falu. A munkalehetőség hiányában a lakosság a kiemelt övezetnek számító Balaton-partra vagy városokba költözött, megkezdődött az elvándorlás. A népszámlálási adatok alapján 1970-ben 465 főt számoltak, 1980-ban 337 főt, 1990-ben 264 főt, míg 2001-ben 255 főt.

### Állandó lakosság száma

Év	Fő
2010	224
2011	219
2012	217
2013	215
2014	212

**Forrás:saját szerkesztés, 2015.  
Kormányhivatal által közölt adatok alapján**



A 2001-es létszámadatok és a 2010-2014-es adatok alapján az állandó lakosság száma folyamatos csökkenést mutat.

### **Szentbékállai település korcsoportos adatai 2014. január 1.**

Korcsoportok	0-14	0-18	19-62	63-x	összesen
<b>Állandó lakosság (fő)</b>	18	28	145	39	<b>212</b>

A 2014. évi adatokból számolt %-os megoszlás a korcsoportok között a következők szerint alakul az állandó lakosság viszonylatában : a 0-14 éves korcsoport 8,5%-a, 0-18 éves korcsoport 13,2%-a, a 19-62 éves korcsoport 68,4%-a, 63 év és a feletti korcsoport 18,4%-a.



A korcsoportos összetételt vizsgálva jól látszik, hogy a 14 év alattiak aránya alacsony a lakosságon belül. Az idősebb korosztályok aránya a település népességén belül pedig viszonylag magas. Ezek az adatok jól mutatják, hogy Szentbékálla lakosságát előregedés jellemzi. A lakosság előregedése természetesen országos jelenség, de az adatok azt mutatják, hogy Szentbékállát fokozottan érinti ez a folyamat.

Szentbékálla társadalmi helyzetét vizsgálva megállapíthatjuk, hogy az állandó lakosság folyamatosan csökkent, az állandó lakosságon belül a korcsoportok megoszlása a település előregedési folyamatát vetíti elő.

A településen a fiatalok letelepedését gátolja a munkahelyek hiánya, a közlekedési viszonyok kötöttsége. A településen egyre jellemzőbb a megüresedett ingatlanok nyaraló ingatlanok történő megvásárlása, ezáltal az állandó lakosság drasztikus csökkenése.

### **3. A település gazdasági helyzete, intézményei, kulturális értékei**

A település adottságaira való tekintettel a mezőgazdaság mellett az idegenforgalom bír nagy jelentőséggel. A településen 13 regisztrált őstermelőből 5 család foglalkozik jelentősnek mondható növénytermesztéssel és állattenyésztéssel. Kereskedelmi szálláshely szolgáltatással 3, egyéb szálláshely szolgáltatással 25-en foglalkoznak. Ipari tevékenység nincs. A településen 45 fő egyéni vállalkozóból 13 főfoglalkozású, 19 mellékfoglalkozású, 13 pedig nyugdíjas. Társas vállalkozás 25 db. Összesen a településen 70 regisztrált vállalkozást tartanak nyilván.

A települési hulladék kezelése az Észak-Balaton Térség Regionális Települési Szilárdhulladék Kezelési Önkormányzati Társulásban való részvétellel történik. A feladatot, mint közszolgáltató az Észak-Balaton Hulladékkezelési Konzorcium látja el. A település belterülete csatornázott.

Szentbékálla önállóan intézményt nem tart fenn. A településgazdálkodási feladatokat az önkormányzat saját alkalmazottaival, valamint a közfoglalkoztatás rendszerén keresztül látja el. Fontos feladatokat lát el a szintén önkormányzat által fenntartott falugondnoki szolgálat.

Az önkormányzat épületében a Közös Hivatal kihelyezett ügyfélfogadást tart a település lakosainak önkormányzati és államigazgatási ügyeinek intézésére.

Kiemelt közösségi szintérenként szolgál a település Kultúrháza, amely a község számos rendezvényeinek helyszíne.

Az önkormányzat mint a Köveskál És Térsége Óvoda Társulás tagja óvodát tart fenn Köveskál településen. Az általános iskolás korú gyermekek a településről Zánkára és Révfülöpre járnak iskolába. Szentbékálla településnek a kötelező felvételt biztosító alapfokú intézménye Révfülöpon működik.

Az egészségügyi alapellátás keretében a háziorvosi ellátást Köveskáli háziorvosi szolgálat, a fogorvosi ellátást a Révfülöpi székhellyel működő fogorvosi szolgálat látja el ellátási szerződés keretében. A védőnői feladatok a Köveskáli székhellyel működő védőnői szolgálat által szintén ellátási szerződés keretében kerülnek ellátásra.

Szentbékálla a Tapolca Környéki Önkormányzati Társulás Tagjaként a családsegítő és gyermekjóléti feladatokat a Balaton-felvidéki Szociális és Gyermekvédelmi Szolgálat útján látja el.

A faluban járva megfigyelhetők a népi építészeti hagyományok a régi házakon, amelyek közül néhány műemlék. Országos jelentőségű műemlék a felvidéki klasszikus stílusban épült



nagyméretű prэшáz, a Birkás-pince és –lakóház, Töttöskáli templomrom és a Velétei palotárom.

A falu határában nyugatra fekszik a híres szentbékkállai kőtenger. A település mellett emelkedik a Fekete-hegy, mely kiváló kirándulóhely. Érdekes itt felkeresni az Eötvös Károly-kilátót, mely 1950-ben bazaltkőből épült, később ezt 1978-ban vörösfenyőből készült kilátótorony váltotta fel. Innen csodálatos kilátás nyílik nemcsak a festői Káli-medencére, hanem a Tapolcai-medence tanúhegyeire, a Balatonra, a Tihanyi-félszigetre és a hegytető tavaira is.



### **Pénzügyi lehetőségek, vagyoni helyzet**

Szentbékkálla Község Önkormányzata költségvetési főösszege az utóbbi öt évben több, mint 10 millió forinttal növekedett.

Az Önkormányzat utóbbi öt évre vonatkozó főbb költségvetési adatait ezer forintban a következő táblázat tartalmazza:

	2010 év	2011 év	2012 év	2013 év	2014 év
<b>Költségvetés bevételei és kiadásai</b>					
Bevétel	31132	35754	41175	39556	43061



Kiadás	28347	26575	34701	31835	34897
Pénzkészlet 12.31-én	3699	9169	6382	7653	16249

### Bevételekből

<b>Közhatalmi bevételek (helyi adók)</b>					
Építményadó	1356	1530	1831	1962	1766
Kommunális adó	668	645	698	1227	797
Iparűzési adó	634	1694	686	1210	843
Idegenforgalmi adó	273	200	312	259	338
Id. f.a. épület után	505	22	123	0	0
Gépjárműadó (40 %)	0	0	0	597	1037
Pótlék, birság	47	50	129	170	64
Telekadó	11	11	10	103	26

<b>Állami támogatások</b>					
Normatív támogatások	7166	7824	7386	13626	15397
Adósságkonszolidációs támogatás	0	0	0	0	2950
ÖNHIKI	0	0	0	0	0
Szerkezetátalakítási tartalék	0	0	0	860	0

<b>Átengedett központi adók</b>					
Szja 8 %-a	787	918	1144	0	0
Jövedelemkülönbség mérséklése	7039	6084	5571	0	0
Gépjárműadó	1591	1744	1775	0	0

<b>Pályázati támogatások</b>					
Pályázati támogatás	903	0	4080	4672	0

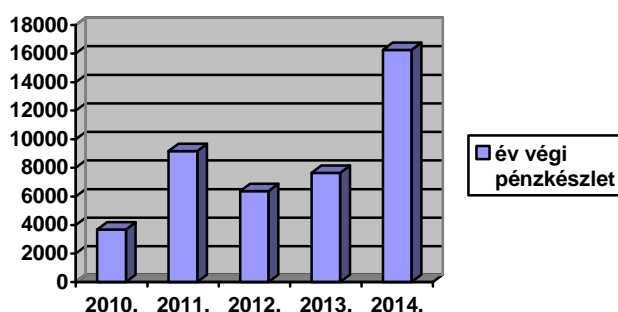
<b>Vagyoni helyzet (nettó érték)</b>					
Immateriális javak	762	515	338	183	28
Tárgyi eszközök	62191	60131	65942	70536	70174
Befektetett pénzügyi eszközök	480	480	480	480	480

<b>Vagyon szerkezete (bruttó érték)</b>					
Forgalom képtelen	46916	46916	46916	46916	47684
Korlátozottan forgalom képes	9788	9788	17501	17501	17951
Forgalom képes	11535	11535	11690	12650	12041

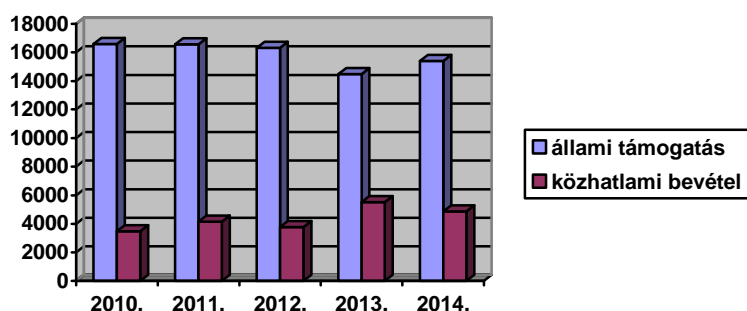
**Felhalmozási kiadások**                                      660                      234                      8021                      5457                      2384



Az év végi záró pénzkészlet alakulása az elmúlt öt évben jelentős növekedést mutat, több, mint a négyszerese a 2014. év végi pénzkészlet a 2010. év végihez képest, ami által az Önkormányzat stabil tartalékot tud képezni.



A bevételek vonatkozásában a két fő bevételi forrást: állami támogatások (beleértve az átengedett központi adókat is) – közhatalmi bevételek – összehasonlítva látható az állami támogatások jóval nagyobb aránya:



Az Önkormányzat vagyoni szerkezetét megvizsgálva látható, hogy a forgalomképtelen és korlátozottan forgalomképes vagyon aránya jóval nagyobb, mint a forgalomképes vagyoné.

## Jövőkép, megvalósítandó elképzelések, fejlesztési tervek

A Képviselő-testület fejlesztési elképzeléseit saját forrásaira, valamint lehetőség szerint pályázati támogatások igénybevételére alapozza:

### 1. Önkormányzati épületek felújítása lépésenként.

Ide tartozik a volt iskola épülete, az önkormányzati hivatal és egyben orvosi rendelő épülete.

A játszótér rekonstrukciója

Épített kulturális örökségünk védelme, ápolása, felújítása.

Ide tartoznak.

Töttöskáli árpádkori templomrom;

Velétei palotarom;

Kőkeresztjeink felújítása,

A 2013-ban „Keresztszülőket keresünk” címmel elindított akciónk eredményeként, a település területén található 10 keresztből ez idáig ötöt sikerült szakemberrel felújítanunk. Reményeink



szerint a 6. is elkészül a következő hetekben (Húsvétig). Célunk, hogy azt követően a hátralévő négyet is rendbe hozassuk.

## **2. A turizmussal összefüggésben kiemelt célunk a bakancsos és a kerékpáros turizmus fejlesztése.**

A Káli-medencében közösen a többi településsel szeretnénk végre a régóta tervezett kerékpárutat megvalósítani.

Szeretnénk a településünk határain túlra, itt-ott a szomszéd települések külterületére is átnyúló, a tavalyi évben -- „Barangolás a Kál nemzetség földjén” címmel. -- kialakított túra útvonalakat tovább fejleszteni. Ezzel összefüggésben erőnk szerint célunk a külterületi útjaink folyamatos karban tartása és javítása.

A település belterületén az utóbbi években rangos díjakkal is elismert virágosítási programunkat folytatni kívánjuk.

## **3. Településünk közbiztonságának további fejlesztése**

Egyrészt az utóbbi években kialakított térfigyelő kamera rendszer segítségével, mely jelenleg is továbbfejlesztés alatt áll. Másrészt a lakosságnak a tájékoztatásával, felkészítésével, a Polgárőrségünkkel és a Rendőrséggel együttműködve.

## **4. Közösségi élet fejlesztése**

Itt is a meglévő alapokra, adottságokra építve kívánunk továbblépni. Együttműködve a lakossággal, a meglévő civil szervezetekkel, kezdeményezésekkel. Úgymint a Polgárőr és Falufejlesztő egyesületünkkel, az Ifiasszonyok Baráti Körével, a Rozmaringos asszonyok Körével, a Férfikörrel, a Boogie-woogie tánccsoporttal. Rendezvényeink sikeréhez az ő részvételük elengedhetetlen.

## **5. Testvértelepülési kapcsolatunk fejlesztése**

Ennek nálunk továbbra is meghatározó motorja az Önkormányzat, de egyben szorosan összefügg a közösségi élet fejlesztésével, mivel célunk a civil szféra fokozatos bevonása, amint ez a svájci partnerünknél már megvalósult, ahol egy civil egyesület is működik a testvérkapcsolatok ápolására.

Dürntennel folyamatos a kapcsolattartás önkormányzati szinten. Kétévenként találkozik a két testület. Felváltva, hol náluk, hol nálunk.

A gazdasági programot Szentbékállai Község Önkormányzata Képviselő-testülete 20/2015. (III. 31.) határozatával fogadta el.

Szentbékállai, 2015. március 31.

Molnár Endre  
polgármester

